



FICHAS PARA IMPRIMIR

Recursos Educativos y Fichas para Imprimir y Descargar



INICIAL



PRIMARIA



SECUNDARIA



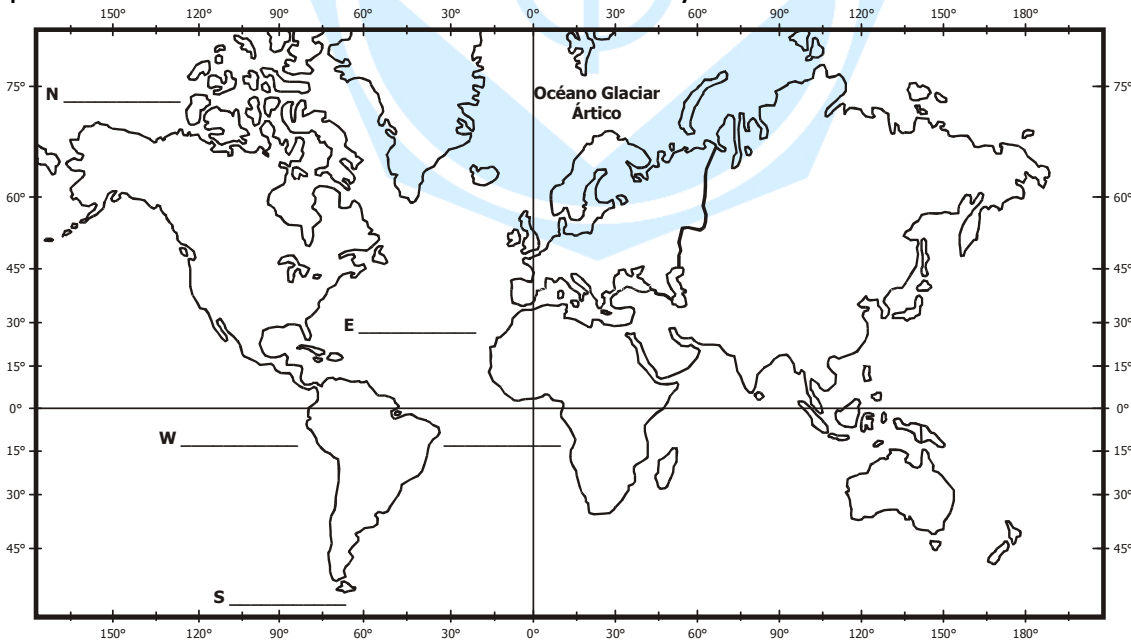
GEOGRAFÍA

QUINTO DE PRIMARIA

El Continente Americano

1. Ubicación

En el planisferio colorea el continente americano y señala los límites.



2. Límites

- a. Por el norte : _____
- b. Por el este : _____
- c. Por el oeste : _____
- d. Por el sur : _____

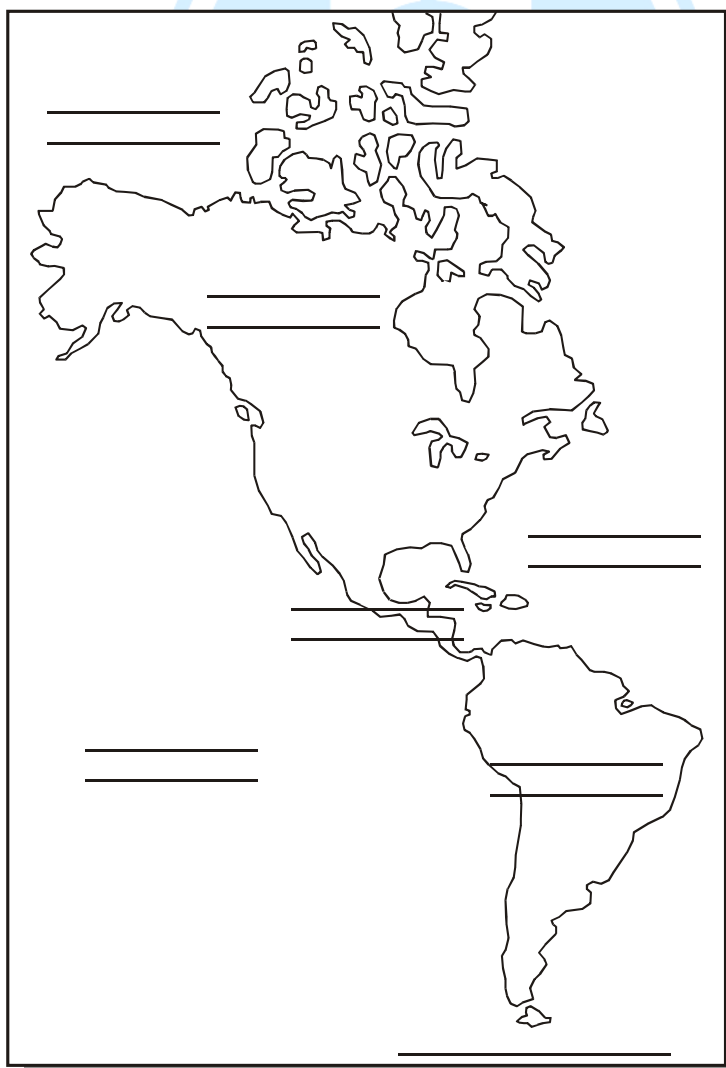
¿Sabías que el nombre de América lo puso el alemán Wandseemüллер porque halló los mapas de este continente con la firma de Américo . . . ?



Por la forma alargada de nuestro continente se puede dividir en tres sub continentes, como podemos ver en el siguiente mapa; además podemos concluir que América es un continente latitudinal (se desplaza en sentido de los paralelos).

- América del Norte desde las costas del Ártico hasta el istmo de Tehuantepec en México.
- América Central desde Tehuantepec hasta el istmo de Panamá.
- América del Sur desde el istmo de Panamá hasta el Cabo de Hornos en Chile.

Escribe los sectores de América, así como sus límites.



Formas de relieve e hidrografía

A. PRINCIPALES SISTEMAS OROGRÁFICOS

1. Cordillera de los Andes
2. Montañas Rocosas
3. Montes Apalaches
4. Cordillera de América Central

B. LLANURAS

5. Llanura central de Norteamérica
6. Llanura Amazonas
7. Llanos del Orinoco
8. El Gran Chaco - La Pampa

C. MESETAS

9. Del Collao
10. Meseta Central Mexicana

D. NEVADOS

11. Aconcagua
12. Huascarán

E. HIDROGRAFÍA

13. Río Amazonas
14. Río Paraná
15. Río Mississippi

F. LAGOS

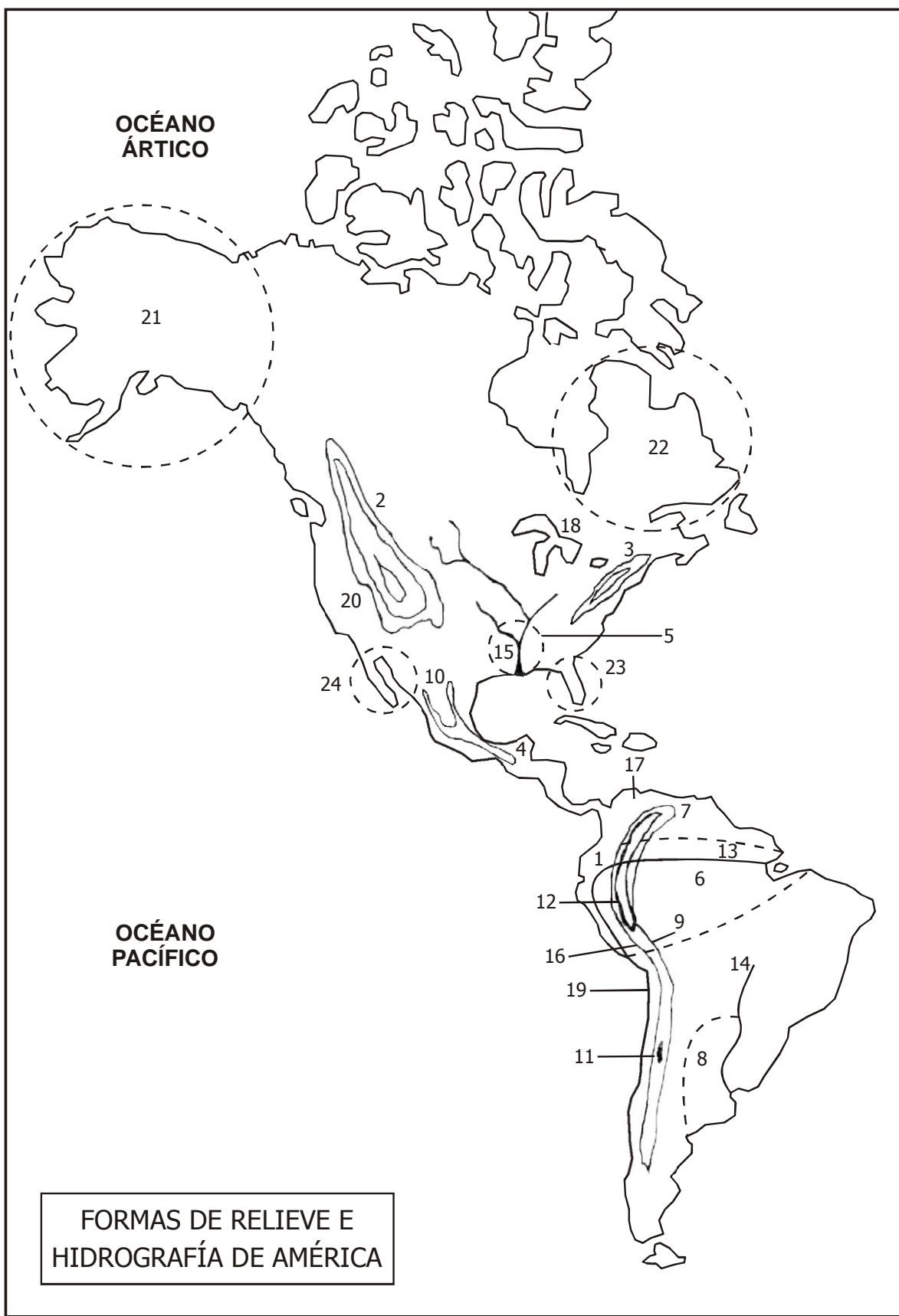
16. Titicaca
17. Maracaibo
18. Grandes lagos (Superior, Michigan, Erie, Huron y Ontario)

G. DESIERTOS

19. Atacama
20. Valle de la Muerte

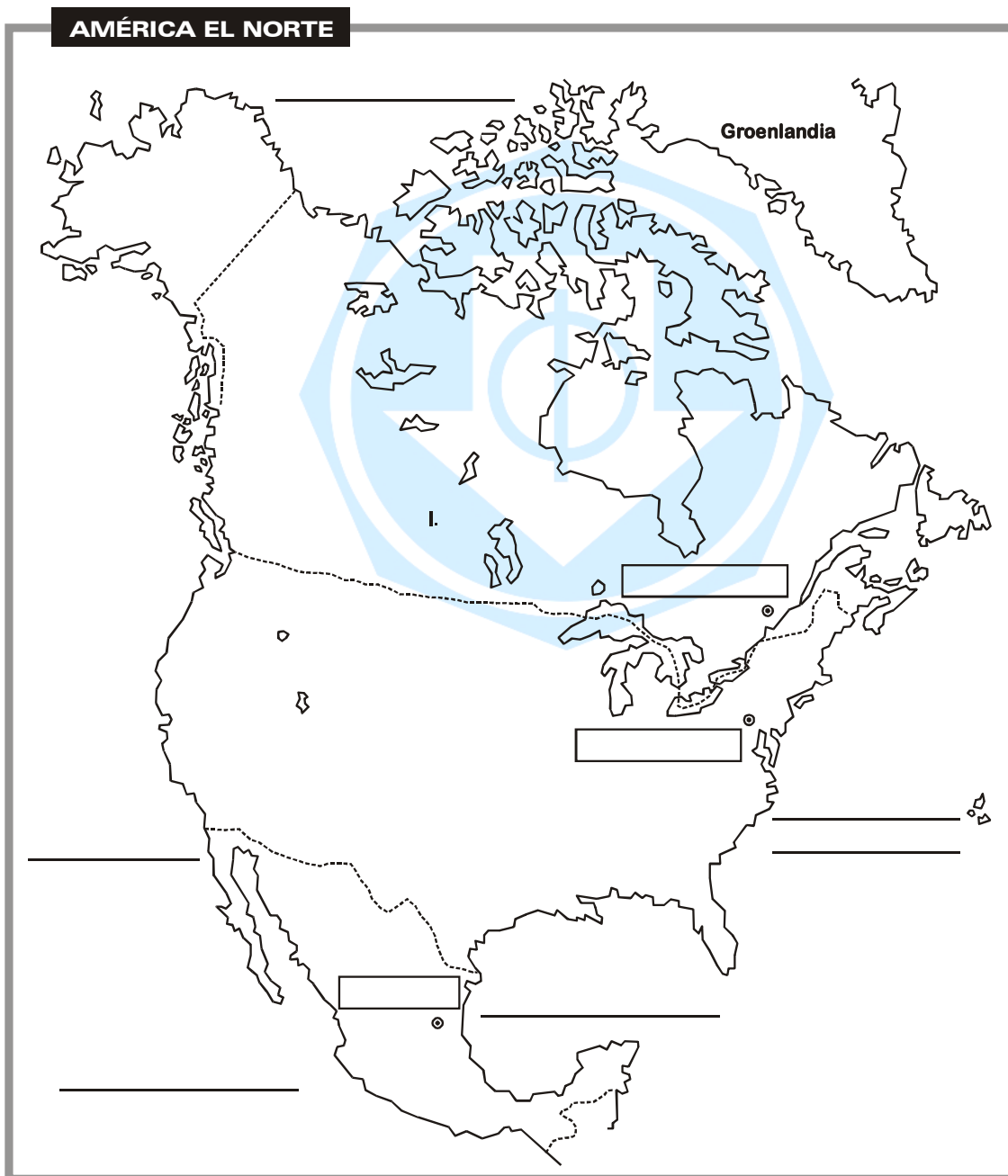
H. LITORAL

21. Península de Alaska (USA)
22. Pensínsula del Labrador (Canadá)
23. Península de Florida (USA)
24. Península de California (México)



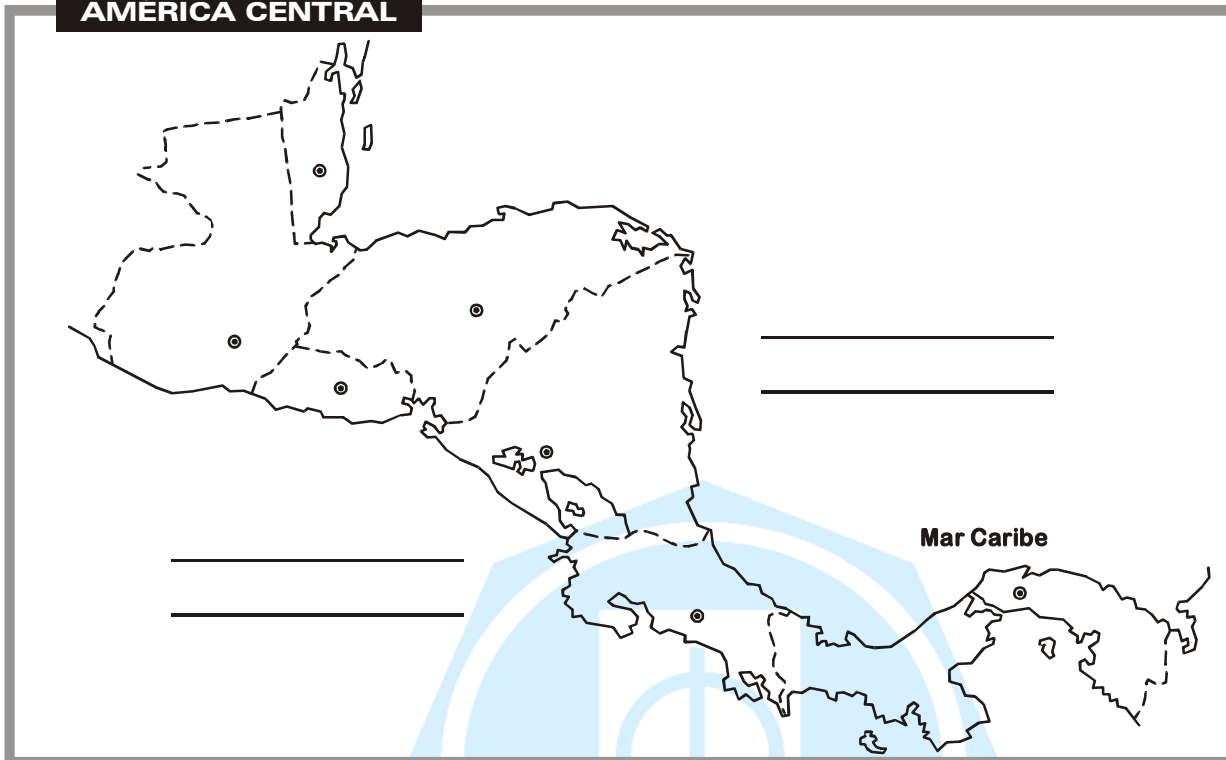
ACTIVIDADES

1. Observa los mapas de América del Norte, Central y del Sur, ubica sus países y capitales según corresponda, así como sus límites. Para ello es recomendable que utilices un atlas. Luego colorea convenientemente.

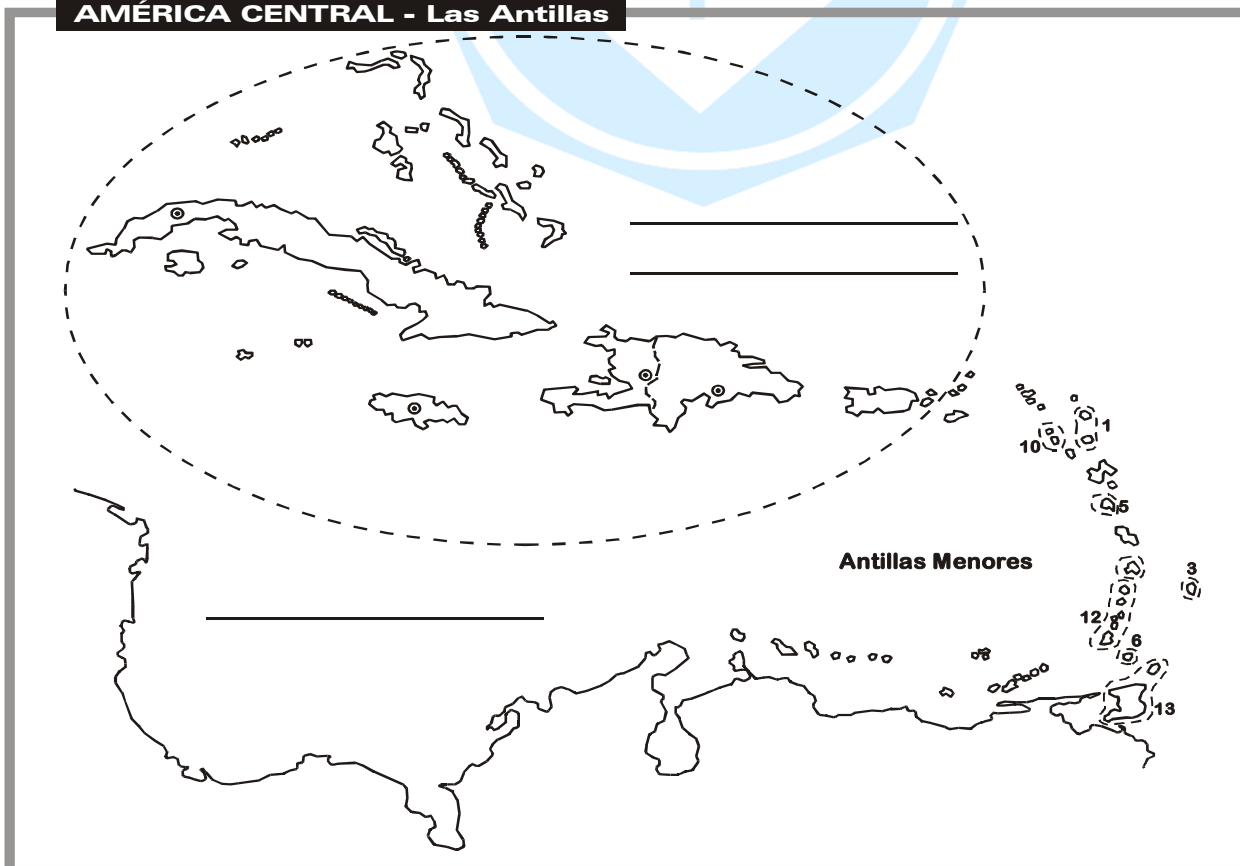


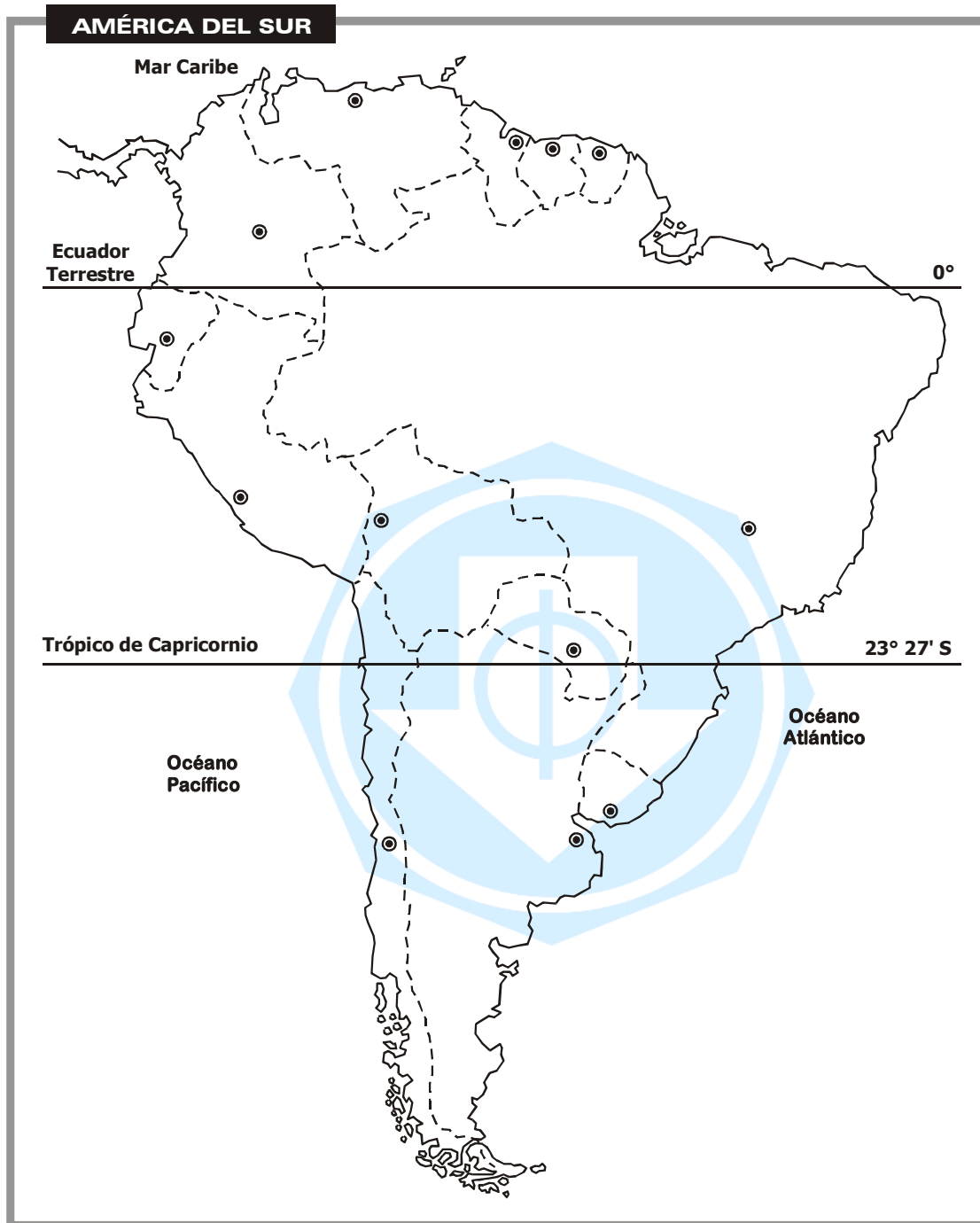
* Observa y completa: Canadá limita con tres océanos: _____,
_____, _____. Estados Unidos limita con dos
océanos: _____, _____ igual que México.

AMÉRICA CENTRAL



AMÉRICA CENTRAL - Las Antillas





î TAREA

Observa bien los mapas, escribe qué países limitan con uno o dos océanos.