



FICHAS PARA IMPRIMIR

Recursos Educativos y Fichas para Imprimir y Descargar



INICIAL



PRIMARIA



SECUNDARIA



RAZONAMIENTO VERBAL

CUARTO DE PRIMARIA

Que es un Mapa Semantico


I. Observa:

Juan es muy estudioso, empeñoso y dedicado. Cada mañana se levanta muy temprano para leer sus apuntes antes de ir a la escuela. Sus calificaciones son excelentes.

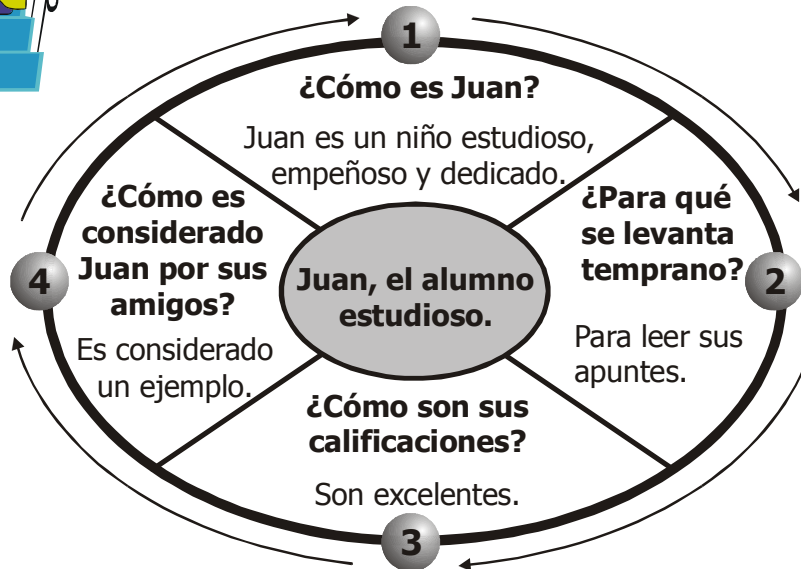
Juan es considerado un ejemplo por sus compañeros.



¿Cómo puedo reducir este texto, para poder entenderlo?



Luis, sólo tienes que realizar un organizador con preguntas y respuestas sencillas. ¡Observa!



Recuerda:

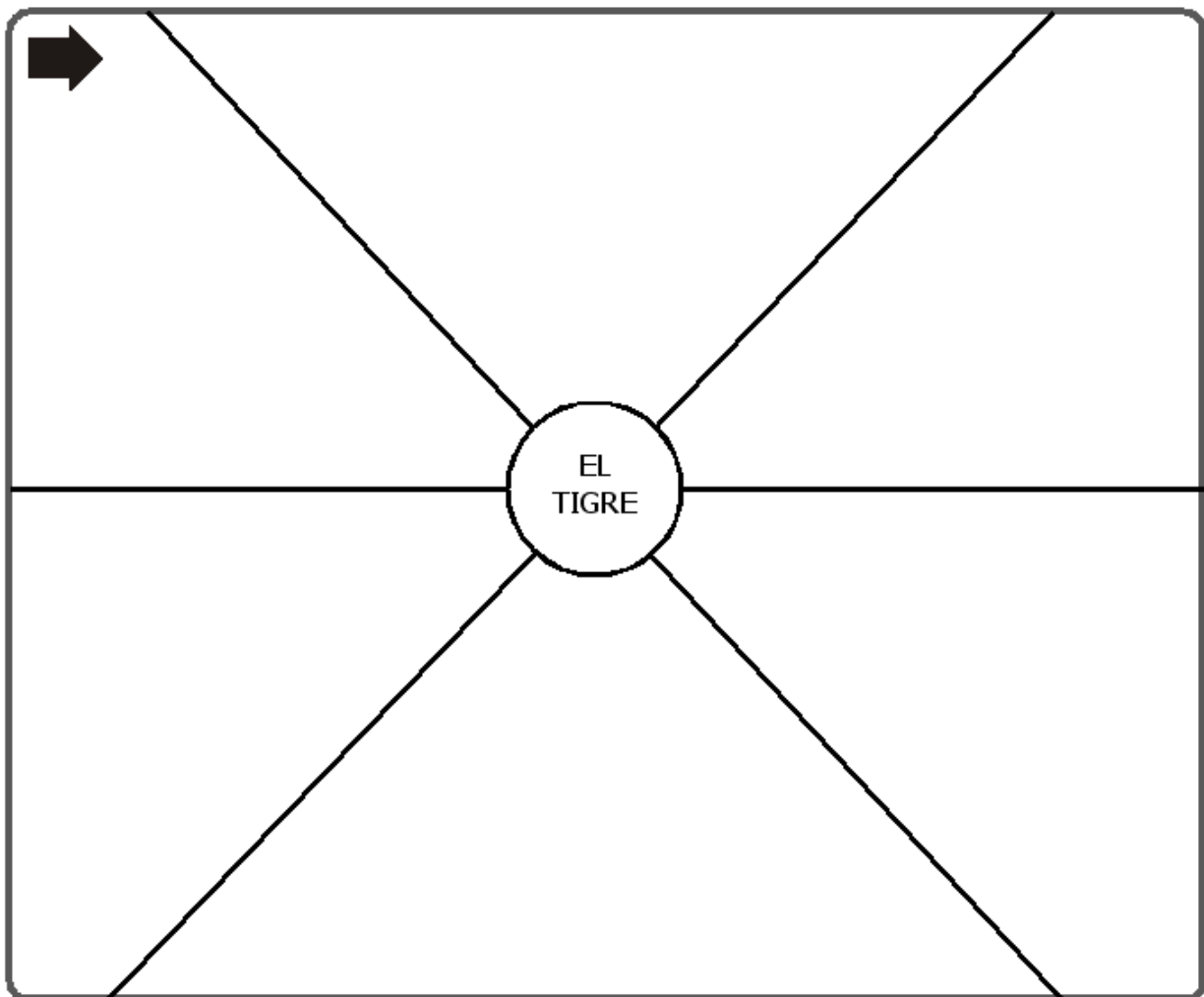
Lo que hemos realizado anteriormente es un **mapa semántico**. Este es un organizador gráfico que nos permite relacionar un concepto central con otros secundarios o más pequeños. Sólo se colocan respuestas sencillas.

II. Ahora demuestra lo aprendido

1. Lee el siguiente texto y elabora un mapa semántico:

El tigre

Su piel amarillenta con manchas negras es muy hermosa. Pesa alrededor de noventa kilos. Es un animal solitario y nocturno. Vive generalmente en las selvas y pantanos cerca de los ríos. Hay muchos tigres en el sur de Asia. Su pelaje puede ser amarillo, anaranjado o blanco en el vientre, pero siempre es rayado de negro en el lomo y la cola. Junto con el león es uno de los carnívoros más poderosos. En América se llama jaguar.



III. Para la casa

1. Elabora un mapa semántico con la siguiente lectura.

El Rímac

Antiguamente, el Rímac era el lugar



donde vivían indios y negros que vendían camarones. Su nombre, sin embargo, es bueno recordarlo, tiene origen indio. Rímac es una voz quechua que quiere decir aproximadamente “el hablador”, y servía para llamar al río que atraviesa el distrito. Luego, el nombre del río se usó para llamar a la ciudad que creció a su orilla. En 1610 recién se construyó el puente que permitió cruzar este río.

El Rímac se fue convirtiendo en un centro de recreo. La Alameda de los Descalzos fue levantada en 1911. En ese entonces estaba adornada por tres fuentes de agua y ocho hileras de árboles. ¡Qué hermosa sería! Tenía tres calles: una para peatones y dos para calesas. Las calesas eran vehículos jalados por caballos.

Cerca estaba el Convento de los Descalzos. Saliendo de la Plaza de Acho, donde desde hace cientos de años los limeños van a ver las corridas de toros, se llega al Paseo de Aguas que fuera construido por el Virrey Amat.

Los más grandes compositores de música criolla le han dedicado su inspiración a los lugares y personajes de este viejo distrito, y las recetas de las más ricas comidas limeñas que se servían en estas fiestas o jaranas son conservadas todavía por ancianas que guardan celosamente sus secretos.

Decir Rímac es evocar no sólo el río “hablador”, sino a la tradición de un antiguo y bello lugar del Perú.

Marco Martos y otros

2. **Busca una lectura sobre el valor del mes y elabora un mapa semántico.**